Образец по чл. 53, ал. 6 от НСГ

Изготвил: Димитър Горанов
/име, фамилия,/ подпис: ...
дата: 09.08.18 г.,
№ и дата на удостоверението за упражняване на лесовъдска практика: 7304/26.07.2012

Одобрил: инж. Нестор Комусчиев
име, фамилия,/ подпис: ...
дата: 15.11.18 г.,
№ и дата на удостоверението за упражняване на лесовъдска практика: 5874/23.02.2012 г

ТЕХНОЛОГИЧЕН ПЛАН № 1

За добив на дървесина от отдел 129 подотдел „в"
На ТП ДЛС Широка поляна /*попълва се само за държавни гори*/
Община Батак; Землище Батак;
имот с (кадастрален идентификатор/КВС) №……., /*попълва се само за недържавни гори*/

I. Схема за добива на дървесина от насаждението

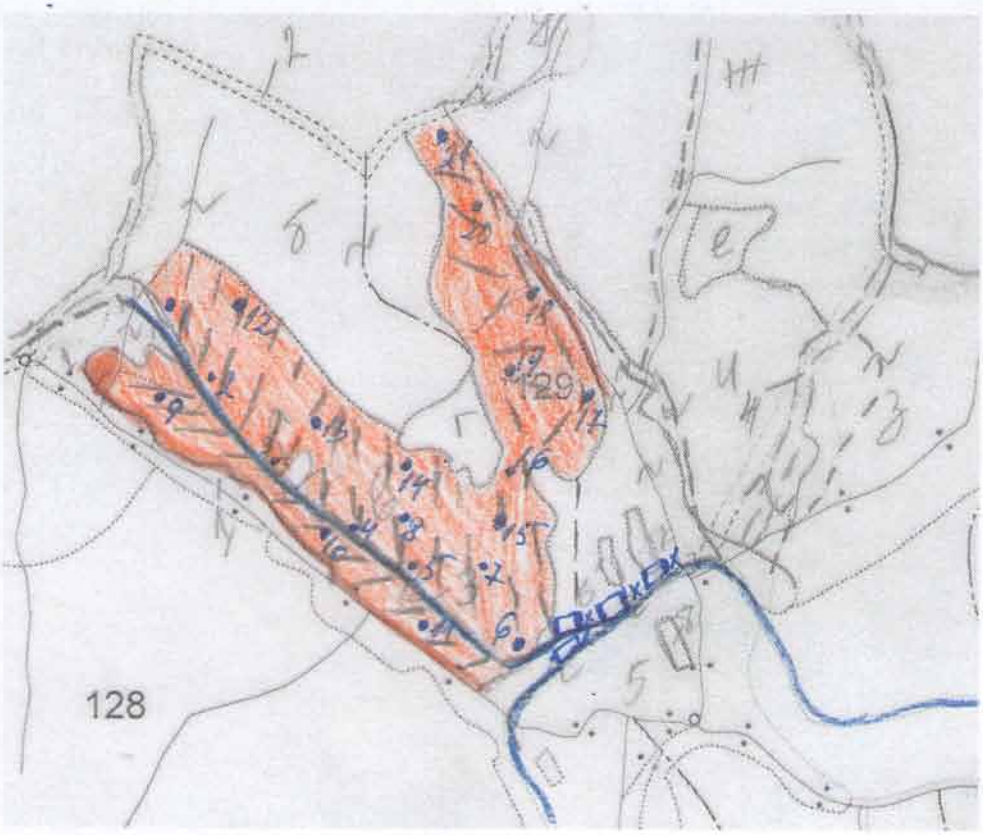

Легенда:

- ± ± ± ± проектирани коларски вр. извозни пътища
- съществуващи извозни пътища
- съществуващ автомобилен път
- технологична просека
- засегната площ
- немаркирана част до постоянно водно течение
- проектирани тракторни вр. извозни пътища
- временен склад
- xxxxxx трасе на въжена линия
- проектиран автомобилен път
- X място за отпадъци

На схемата задължително се нанасят контурите на насаждението/имота, съществуващите и проектирани временни горски пътища, технологичните просеки, просеките за въжени линии, извозни пътища, временни складове както и връзката им със съществуващата автомобилна пътна мрежа.

II. Характеристика на насаждението

1.Вид на сечта групово-постепенна / интензивност 25 %
Втори вид сеч ……/ интензивност …….%
2.Площ на подотдела 17,7 ха Размер на сечището 16,3 ха
3. Състав по план/програма см 8, бб 2, бук, действителен см 8, бб 2, бук
5. Запас на 1 ха: с клони 544 куб.м/ха , без клони 481 куб. м/ха.

6. Среден наклон на терена ....18.....градуса.

7. Очакван добив от маркираната дървесина .....2027.....лежаща маса, куб.м.

дърв. вид / категория						дърв. вид / категория							
	см	55					см	55					см
едра	1267	187				дребна	2	1				вър-	
средна	59	15				дърва	428	68				шина	60

8.Наличие и характеристика на подраста преди сечта (състав, възраст, средна височина, % на покритие) .....смърч 10 г., 20 г., 3 м.....

.....

9. Средно извозно разстояние .....800.....;

10. Други характеристики на насаждението (*токовища, сватбовища, надлесни дървета, сервитути, защитени територии, Натура 2000, защитени видове описани в доклада за гори с висока консервационна стойност, мъртва дървесина, вододайни зони, биологично разнообразие и др.)*

.....Натура 2000 ; BG0001030 (Родопи Западни), BG0002063 (Западни Родопи), местообитание 9412, ГВКС-1.1, ГВКС-2; 63 (Е1, ГВКС 1.2-дъб кор

III. Технологични указания

1. Дървесината в насаждението да се добива при спазване на технологичната схема по т. I

2. Сечта ще се извършва с (моторен трион, ръчно, машини; кастренето на отсечените стъбла се извършва: в сечище, на временен склад) .....моторен трион, а кастренето на отсечените стъбла в сечището.....

3. Извозът от сечището до временните складове ще се осъществява с.....трактор на дълги секции до 20 м с влачене по терена.....

на (цели стъбла, дълги/къси секции, сортименти, чипс и др.; с влачене по терена, изцяло натоварени).....

.....

.....

4. Проектирани нови горски автомобилни пътища съгласно Наредба 5 за строителството в горските територии без промяна на предназначението им: дължина .....~.....м. широчина .....~.....м.

5. Изграждане и ремонт на временни извозни горски пътища:

5.1 Тракторни – допустимо разстояние между тях .....~.....м (не по-малко от 40 м), дължина .....~.....м, широчина 4 м.

5.2 Коларски - разстояние между тях.....~.....м (не по-малко от 40 м), дължина .....~.....м, широчина ...~...м

6. Просеки за въжени линии: ..... ~ ..... бр.

допустимо разстояние между просеките .....~.....м., дължина .....~..... м., широчина .....~..... м.

7. Направа на технологични просеки .....~.....бр.

допустимо разстояние между тях .....~.....м., дължина .....~.....м., широчина .....~..... м.

8. Изграждане на нови временни складове (бр., площ в ха) .....~.....

.....

9. Мерки за опазване на оставащите на корен дървета, подраста, младиняка и почвата Извоз на дълги секции с дължина до 20 м. и при поваляне да се сваряват

10. Начини за почистване на сечището .....събиране на купчини едновр. със сеч. обработка на

11. Други указания: .....Спазване Закона за горите, сертификат - 6.2.3.6. повече

.....учил, носене на защитно работно облекло.....участващ

Да се изнасят битовите отпадъци от сечището извън горските територии на определените за това места.

12. Всички операции по подготвителните и основните работи да се извършват съгласно изискванията на Правилника за здравословни и безопасни условия на труд в горите и правилата за противопожарна безопасност в горите.

ЗАПОЗНАТ с технологичния план: ...../попълва се след издаването на позволителното за сеч/

Лицето по чл. 108, ал. 2 от ЗГ, на което е издадено позволително за сеч № .....

.....

/ трите имена, подпис, дата - /

№ и дата на удостоверението за упражняване на лесовъдска практика: .....

Образец по чл. 53, ал. 6 от НСГ

Изготвил: Димитер Горанов
/име, фамилия,/ подпис:
дата: 20.07.18 г.,
№ и дата на удостоверението за упражняване на лесовъдска практика: 7304/26.07.2012

Одобрил: инж. Нестор Дамянчев
име, фамилия,/ подпис:
дата: 15.11.18 г.,
№ и дата на удостоверението за упражняване на лесовъдска практика: 5874/23.02.2012 г.

ТЕХНОЛОГИЧЕН ПЛАН № 1

За добив на дървесина от отдел 149 подотдел ЖС
На ТП ~~ДГС~~/ДЛС Широка поляна /*попълва се само за държавни гори*/
Община Батак; Землище Батак;
имот с (кадастрален идентификатор/КВС) №....., /*попълва се само за недържавни гори*/

I. Схема за добива на дървесина от насаждението

Легенда:

- ±±±± проектирани коларски вр. извозни пътища
- - - - - - - съществуващи извозни пътища
- съществуващ автомобилен път
- технологична просека
- засегната площ
- »»»» проектирани тракторни вр. извозни пътища
- ▲▲▲ временен склад
- xxxxxx трасе на въжена линия
- =+=+=+= проектиран автомобилен път
- място за отпадъци

На схемата задължително се нанасят контурите на насаждението/имота, съществуващите и проектирани временни горски пътища, технологичните просеки, просеките за въжени линии, извозни пътища, временни складове както и връзката им със съществуващата автомобилна пътна мрежа.

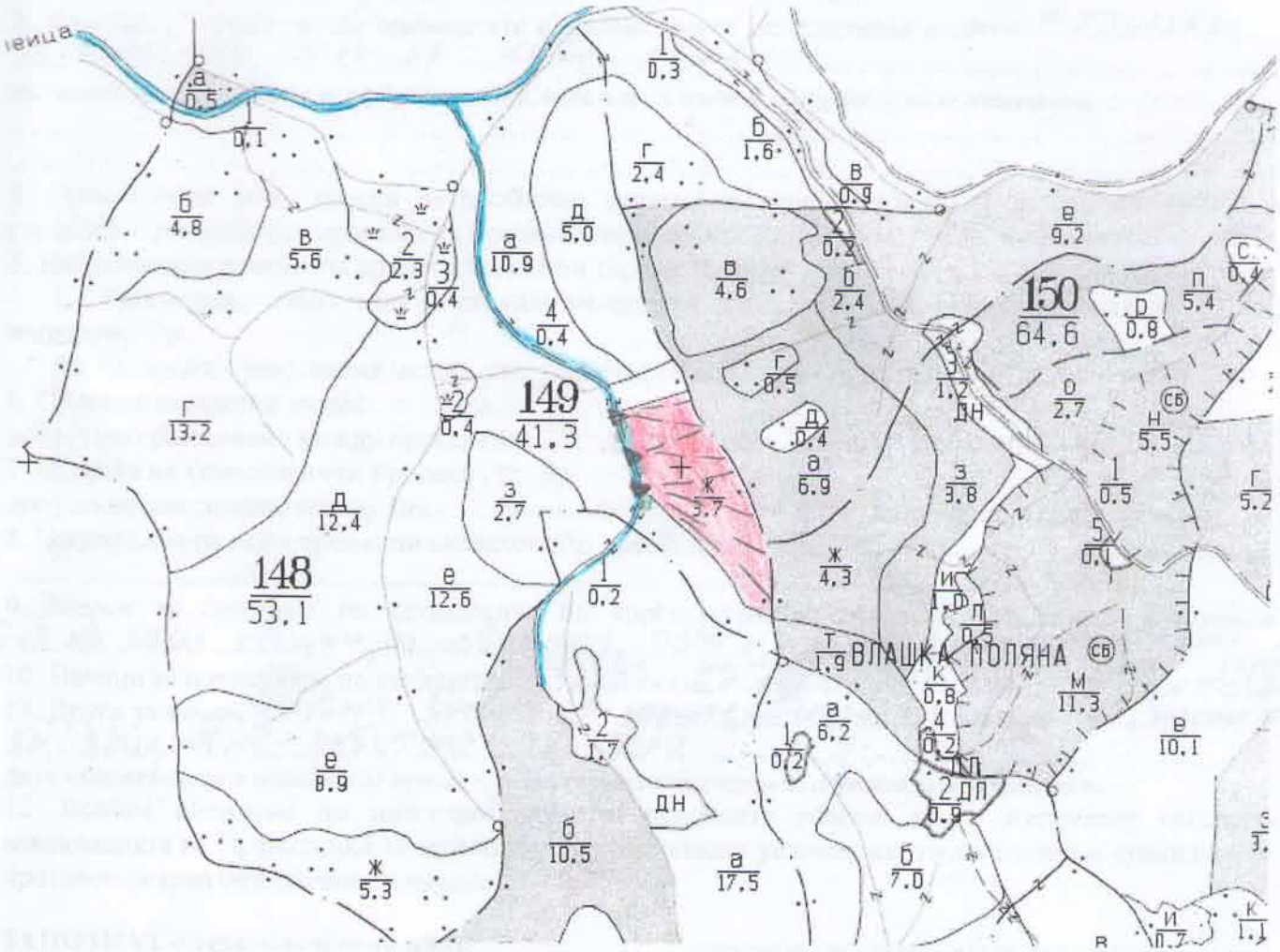

II. Характеристика на насаждението

1.Вид на сечта ...селекционна...../ интензивност .10..%
Втори вид сеч ...../ интензивност .....%
2.Площ на подотдела 3,7.....ха Размер на сечището...3,7..... ха
3. Състав по план/програма...см 6, бб 4, ела действителен...см 6, бб 4, ела.....
5. Запас на 1 ха: с клони.....80.....куб.м/ха , без клони ...70.....куб. м/ха.
6. Среден наклон на терена ..16.....градуса.
7. Очакван добив от маркираната дървесина ....147.....лежаща маса, куб.м.

дърв. вид / категория	смерч	бялбор				дърв. вид / категория	смерч	бялбор					см бб
едра	51	27				дребна	—	—				вър-шина	3 2
средна	6	2				дърва	34	27					

8.Наличие и характеристика на подраста преди сечта (състав, възраст, средна височина, % на покритие) смерч 10, ела, 30 год., 6 м., 0,2 полнота
.....
9. Средно извозно разстояние .100м....;
10. Други характеристики на насаждението (*токовища, сватбовища, надлесни дървета, сервитути, защитени територии, Натура 2000, защитени видове описани в доклада за гори с висока консервационна стойност, мъртва дървесина, вододайни зони, биологично разнообразие и др.*)
Натура 2000 (BG0001030 (Родопи Западни), BG0002063 (Западни Родопи)
местообитание 9410, ГВКС-1,1; ГВКС 2; 631Е1

III. Технологични указания

1. Дървесината в насаждението да се добива при спазване на технологичната схема по т. I
2. Сечта ще се извършва с (моторен трион, ръчно, машини; кастренето на отсечените стъбла се извършва: в сечище, на временен склад) моторен трион, а кастренето на отсечените стъбла в сечището
3. Извозът от сечището до временните складове ще се осъществява с...животинска теглителна сила на кеси секции
на (цели стъбла, дълги/къси секции, сортименти, чипс и др.; с влачене по терена, изцяло натоварени).....
.....
.....
4. Проектирани нови горски автомобилни пътища съгласно Наредба 5 за строителството в горските територии без промяна на предназначението им: дължина ...—...м. широчина ...—...м.
5. Изграждане и ремонт на временни извозни горски пътища:
5.1 Тракторни – допустимо разстояние между тях ...—...м (не по-малко от 40 м), дължина ...—...м, широчина 4 м.
5.2 Коларски - разстояние между тях...—...м (не по-малко от 40 м), дължина ...—...м, широчина ... м
6. Просеки за въжени линии: ...—... бр.
допустимо разстояние между просеките ...—... м., дължина ...—... м., широчина ...—... м.
7. Направа на технологични просеки ...—...бр.
допустимо разстояние между тях ...—...м., дължина ...—...м., широчина ...—... м.
8. Изграждане на нови временни складове (бр., площ в ха) ...—...
.....
9. Мерки за опазване на оставащите на корен дървета, подраста, младиняка и почвата
Извоз на кеси секции; по извозните пътища да се поставят предпазни средства на оставащите на корен дървета
10. Начини за почистване на сечището на купчини едновременно сес сечта
11. Други указания: Спазване закона за горите, сертификацията, носене на защитно работно облекло
Да се изнасят битовите отпадъци от сечището извън горските територии на определените за това места.
12. Всички операции по подготвителните и основните работи да се извършват съгласно изискванията на Правилника за здравословни и безопасни условия на труд в горите и правилата за противопожарна безопасност в горите.

ЗАПОЗНАТ с технологичния план: ...../попълва се след издаването на позволителното за сеч/
Лицето по чл. 108, ал. 2 от ЗГ, на което е издадено позволително за сеч № .....
.....
/ трите имена, подпис, дата - /
№ и дата на удостоверението за упражняване на лесовъдска практика: .....

Образец по чл. 53, ал. 6 от НСГ

Изготвил:.....
Димитър Батаков.....
/име, фамилия,/ подпис: .....
дата:.....г.,
№ и дата на удостоверението за упражняване на лесовъдска практика: .....

Одобрил:.....
инж. Петър Дончев.....
име, фамилия,/ подпис: .....
дата:15.11.18..г.,
№ и дата на удостоверението за упражняване на лесовъдска практика: ..387/23.02.2012г

ТЕХНОЛОГИЧЕН ПЛАН № 1...

За добив на дървесина от отдел Ну подотдел 3
На ТП ДЛС Широка поляна /*попълва се само за държавни гори*/
Община Батак; Землище Батак;
имот с (кадастрален идентификатор/КВС) №....., /*попълва се само за недържавни гори*/

I. Схема за добива на дървесина от насаждението

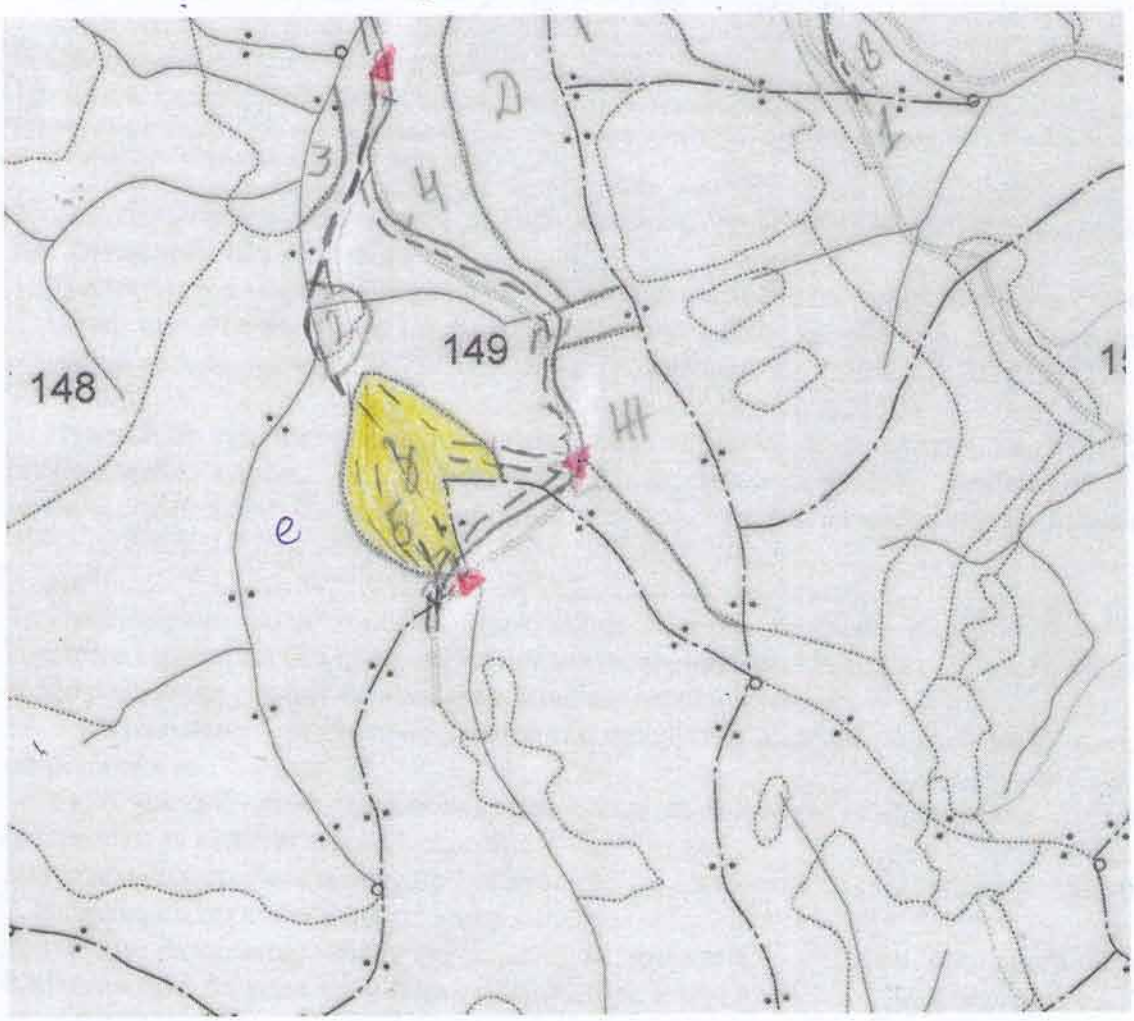

Легенда:

- ± ± ± ± проектирани коларски вр. извозни пътища
- - - - - - съществуващи извозни пътища
- съществуващ автомобилен път
- технологична просека
- ЗАСЕЧАТА площ.
- »»»»» проектирани тракторни вр. извозни пътища
- ▲ ▲ ▲ временен склад
- xxxxxx трасе на въжена линия
- проектиран автомобилен път
- X МЯСТО ЗА ОТПАДЪЦИ

На схемата задължително се нанасят контурите на насаждението/имота, съществуващите и проектирани временни горски пътища, технологичните просеки, просеките за въжени линии, извозни пътища, временни складове както и връзката им със съществуващата автомобилна пътна мрежа.

II. Характеристика на насаждението

1.Вид на сечта ...смърчулонка.../ интензивност ..10..%
Втори вид сеч ...../ интензивност .....%
2.Площ на подотдела ..2.7.....ха Размер на сечището...2.7..... ха
3. Състав по план/програма 6Б6; см.4....., действителен 6.Б.6.; см.4.....
5. Запас на 1 ха: с клони.....куб.м/ха , без клони .....куб. м/ха.
6. Среден наклон на терена ..11°.....градуса.
7. Очакван добив от маркираната дървесина .....120.....лежаща маса, куб.м.

дърв. вид / категория	б.б.	см				дърв. вид / категория	б.б.	см.					б.б	см
едра	15	47				дребна	–	1				вър-	1	7
средна	3	13				дърва	12	29				шина		

8.Наличие и характеристика на подраста преди сечта (състав, възраст, средна височина, % на покритие) ...см.6; бял бор 4 / 2 букити.....
.....
9. Средно извозно разстояние ...250.....;
10. Други характеристики на насаждението (*токовища, сватбовища, надлесни дървета, сервитути, защитени територии, Натура 2000, защитени видове описани в доклада за гори с висока консервационна стойност, мъртва дървесина, вододайни зони, биологично разнообразие и др.*) Натура 2000
BG0001030 Родопи - Западни / BG 0002063 Западни Родопи, местообитания 91 са

III. Технологични указания

1. Дървесината в насаждението да се добива при спазване на технологичната схема по т. I
2. Сечта ще се извършва с (моторен трион, ръчно, машини; кастренето на отсечените стъбла се извършва: в сечище, на временен склад) моторен трион; кастренето се извършва в сечището
.....
3. Извозът от сечището до временните складове ще се осъществява с 50% животинска теглителна сила и 50% механизирани - трактор Ursus
на (цели стъбла, дълги/къси секции, сортименти, чипс и др.; с влачене по терена, изцяло натоварени)..... на.....
цели сортименти по реда
.....
4. Проектирани нови горски автомобилни пътища съгласно Наредба 5 за строителството в горските територии без промяна на предназначението им: дължина ...-...м. широчина ...-....м.
5. Изграждане и ремонт на временни извозни горски пътища:
5.1 Тракторни – допустимо разстояние между тях .....-.....м (не по-малко от 40 м), дължина .-....м, широчина 4 м.
5.2 Коларски - разстояние между тях.....-...м (не по-малко от 40 м), дължина .....м, широчина ... м
6. Просеки за въжени линии: ..... бр.
допустимо разстояние между просеките .....-..... м., дължина .....-..... м., широчина .....-..... м.
7. Направа на технологични просеки ....-...бр.
допустимо разстояние между тях .....-.....м., дължина ....-.....м., широчина .....-..... м.
8. Изграждане на нови временни складове (бр., площ в ха) .....-.....
.....
9. Мерки за опазване на оставащите на корен дървета, подраста, младиняка и почвата
За се опазват оставащите на корен дървета, подраст, младняци и почва
10. Начини за почистване на сечището ...с....изгаряне.....ръководителят.....сеч.....сечта
11. Други указания: Спазване.....ЗЗ, сертифицираната.....косене.....защитна
.....работна.....облекла.....
Да се изнасят битовите отпадъци от сечището извън горските територии на определените за това места.
12. Всички операции по подготвителните и основните работи да се извършват съгласно изискванията на Правилника за здравословни и безопасни условия на труд в горите и правилата за противопожарна безопасност в горите.

ЗАПОЗНАТ с технологичния план: ...../попълва се след издаването на позволителното за сеч/
Лицето по чл. 108, ал. 2 от ЗГ, на което е издадено позволително за сеч № .....
.....
/ трите имена, подпис, дата - /
№ и дата на удостоверението за упражняване на лесовъдска практика: .....

Образец по чл. 53, ал. 6 от НСГ

Изготвил: Вилчедар Баранов
/име, фамилия,/ подпис: ……
дата:……..г.,
№ и дата на удостоверението за упражняване на лесовъдска практика: ……...

Одобрил: инж. Несор Домусчиев
име, фамилия,/ подпис: ……
дата: 15.11.18 г.,
№ и дата на удостоверението за упражняване на лесовъдска практика: 5874/23.02.2012г

ТЕХНОЛОГИЧЕН ПЛАН № 1..

За добив на дървесина от отдел 144 подотдел Е
На ТП ДЛС Широка поляна /*попълва се само за държавни гори*/
Община Батак; Землище Батак;
имот с (кадастрален идентификатор/КВС) №……..., /*попълва се само за недържавни гори*/

I. Схема за добива на дървесина от насаждението

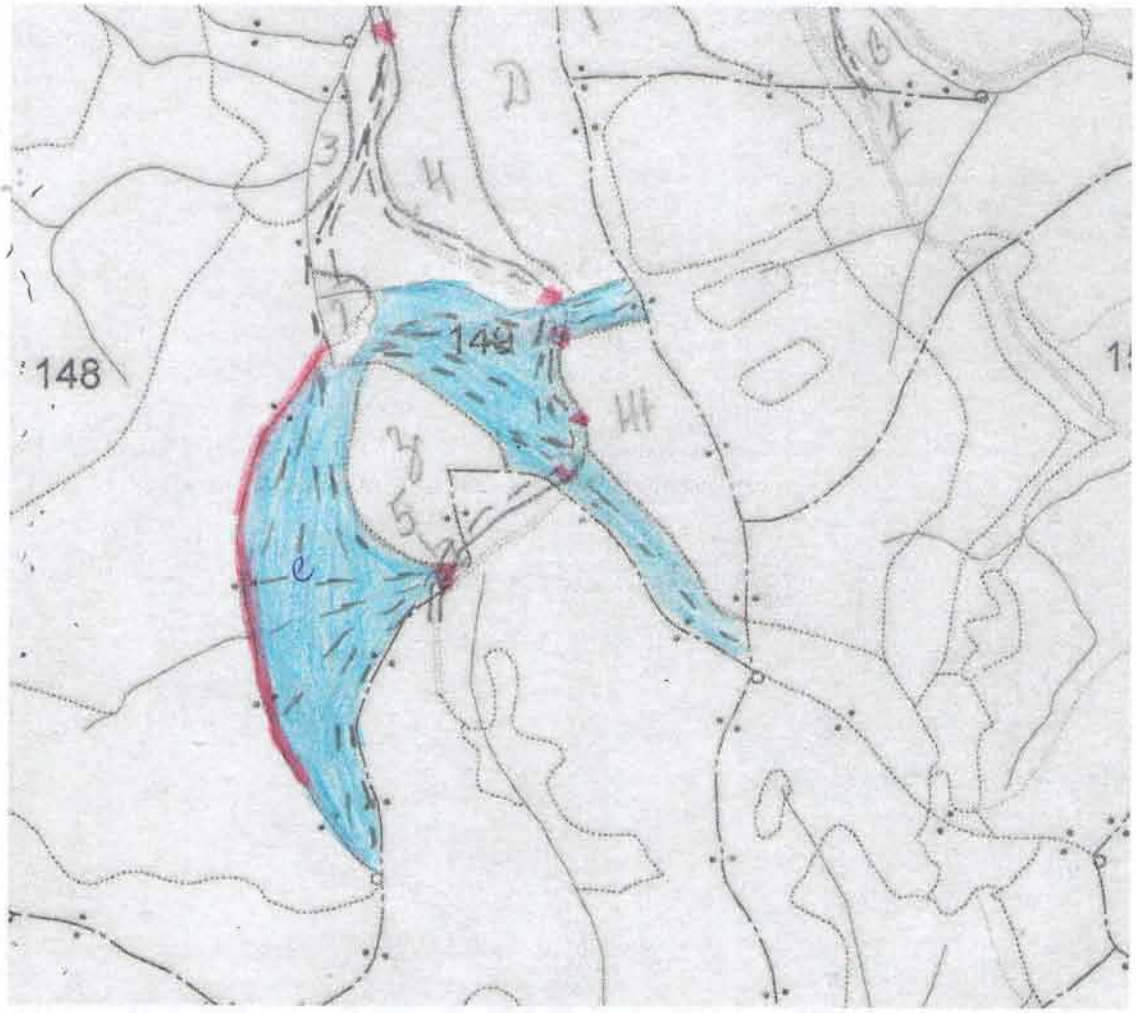

Легенда:

± ± ± ± проектирани коларски вр. извозни пътища	»»»» проектирани тракторни вр. извозни пътища
- - - - - - съществуващи извозни пътища	▲ ▲ ▲ временен склад
съществуващ автомобилен път	xxxxxx трасе на въжена линия
технологична просека	=+=+=+= проектиран автомобилен път
засетката площ	немаркирана част

На схемата задължително се нанасят контурите на насаждението/имота, съществуващите и проектирани временни горски пътища, технологичните просеки, просеките за въжени линии, извозни пътища, временни складове както и връзката им със съществуващата автомобилна пътна мрежа.

II. Характеристика на насаждението

1.Вид на сечта ..Селекционна...../ интензивност ..10..%
Втори вид сеч ...../ интензивност .....%
2.Площ на подотдела ..12,6.....ха Размер на сечището.....12,0..... ха
3. Състав по план/програма..сч.8.,.б.к.2....., действителен..сч.8.,.б.к.2.....
5. Запас на 1 ха: с клони.....куб.м/ха , без клони .....куб. м/ха.
6. Среден наклон на терена ...10°.....градуса.
7. Очакван добив от маркираната дървесина .....577.....лежаща маса, куб.м.

дърв. вид / категория	сч.	б.к.				дърв. вид / категория	сч.	б.к.					б.к / сч.
едра	171	65				дребна	1	–				върш.	4 / 15
средна	19	3				дърва	144	60					

8.Наличие и характеристика на подраста преди сечта (състав, възраст, средна височина, % на покритие) .....
.....
9. Средно извозно разстояние ...500.....;
10. Други характеристики на насаждението (*токовища, сватбовища, надлесни дървета, сервитути, защитени територии, Натура 2000, защитени видове описани в доклада за гори с висока консервационна стойност, мъртва дървесина, водосборни зони, биологично разнообразие и др.*)
Натура 2000: BG0001070 / Рогозна Западна / BG-000 2062 / Западна Родопа
неблагоприятно ядро ГОКС – 1,1 + ГОКС – 2,0 ; G3 - 1011

III. Технологични указания

1. Дървесината в насаждението да се добива при спазване на технологичната схема по т. I
2. Сечта ще се извършва с (моторен трион, ръчно, машини; кастренето на отсечените стъбла се извършва: в сечище, на временен склад) ..моторен трион; кастренето на отсечените стъбла се извършва в сечището.....
3. Извозът от сечището до временните складове ще се осъществява с..50% конна тегленна сила и 50% механизирани горски трактори.....
на (цели стъбла, дълги/къси секции, сортименти, чипс и др.; с влачене по терена, изцяло натоварени)....к.к.....
.къси сортименти.....по терена.....
.....
4. Проектирани нови горски автомобилни пътища съгласно Наредба 5 за строителството в горските територии без промяна на предназначението им: дължина ...-.....м. широчина -.....м.
5. Изграждане и ремонт на временни извозни горски пътища:
5.1 Тракторни – допустимо разстояние между тях .....м (не по-малко от 40 м), дължина -.....м, широчина 4 м.
5.2 Коларски - разстояние между тях..-.....м (не по-малко от 40 м), дължина .....м, широчина ... м
6. Просеки за въжени линии: ..... бр.
допустимо разстояние между просеките ..... м., дължина ..... м., широчина ..... м.
7. Направа на технологични просеки .....бр.
допустимо разстояние между тях .....м., дължина .....м., широчина ..... м.
8. Изграждане на нови временни складове (бр., площ в ха) .....
.....
9. Мерки за опазване на оставащите на корен дървета, подраста, младиняка и почвата
Да се опазват оставащите на корен дървета, подраст и младняци.
10. Начини за почистване на сечището ..на купчини, подравнителна сеч.....
11. Други указания:Спазване ЗГ, сертифицирането, поспе на ..
.Защитна...работка...отпада.....
Да се изнасят битовите отпадъци от сечището извън горските територии на определените за това места.
12. Всички операции по подготвителните и основните работи да се извършват съгласно изискванията на Правилника за здравословни и безопасни условия на труд в горите и правилата за противопожарна безопасност в горите.

ЗАПОЗНАТ с технологичния план: ...../попълва се след издаването на позволителното за сеч/
Лицето по чл. 108, ал. 2 от ЗГ, на което е издадено позволително за сеч № .....
.....
/ трите имена, подпис, дата - /
№ и дата на удостоверението за упражняване на лесовъдска практика: .....

Образец по чл. 53, ал. 6 от НСГ

Изготвил:.....
Илия Павлов
/име, фамилия,/ подпис: .....
дата: 27.07.18 г.,
№ и дата на удостоверението за упражняване на лесовъдска практика: 5292/25.01.2012 год

Одобрил:.....
инж. Нестор Домусчиев
име, фамилия,/ подпис: .....
дата: 15.11.18 г.,
№ и дата на удостоверението за упражняване на лесовъдска практика: 5874/23.02.2012 г.

ТЕХНОЛОГИЧЕН ПЛАН № 1

За добив на дървесина от отдел 116 подотдел 11
На ТП ДГС/ДЛС „Широка поляна" /*попълва се само за държавни гори*/
Община Батак; Землище Батак;
имот с (кадастрален идентификатор/КВС) №....., /*попълва се само за недържавни гори*/

I. Схема за добива на дървесина от насаждението

Легенда:

± ± ± ± проектирани коларски вр. извозни пътища	проектирани тракторни вр. извозни пътища
- - - - - - съществуващи извозни пътища	▲ ▲ ▲ временен склад
съществуващ автомобилен път	xxxxxx трасе на въжена линия
технологична просека	проектиран автомобилен път
немаркирана площ (буферна зона)	място за отпадъци

На схемата задължително се нанасят контурите на насаждението/имота, съществуващите и проектирани временни горски пътища, технологичните просеки, просеките за въжени линии, извозни пътища, временни складове както и връзката им със съществуващата автомобилна пътна мрежа.

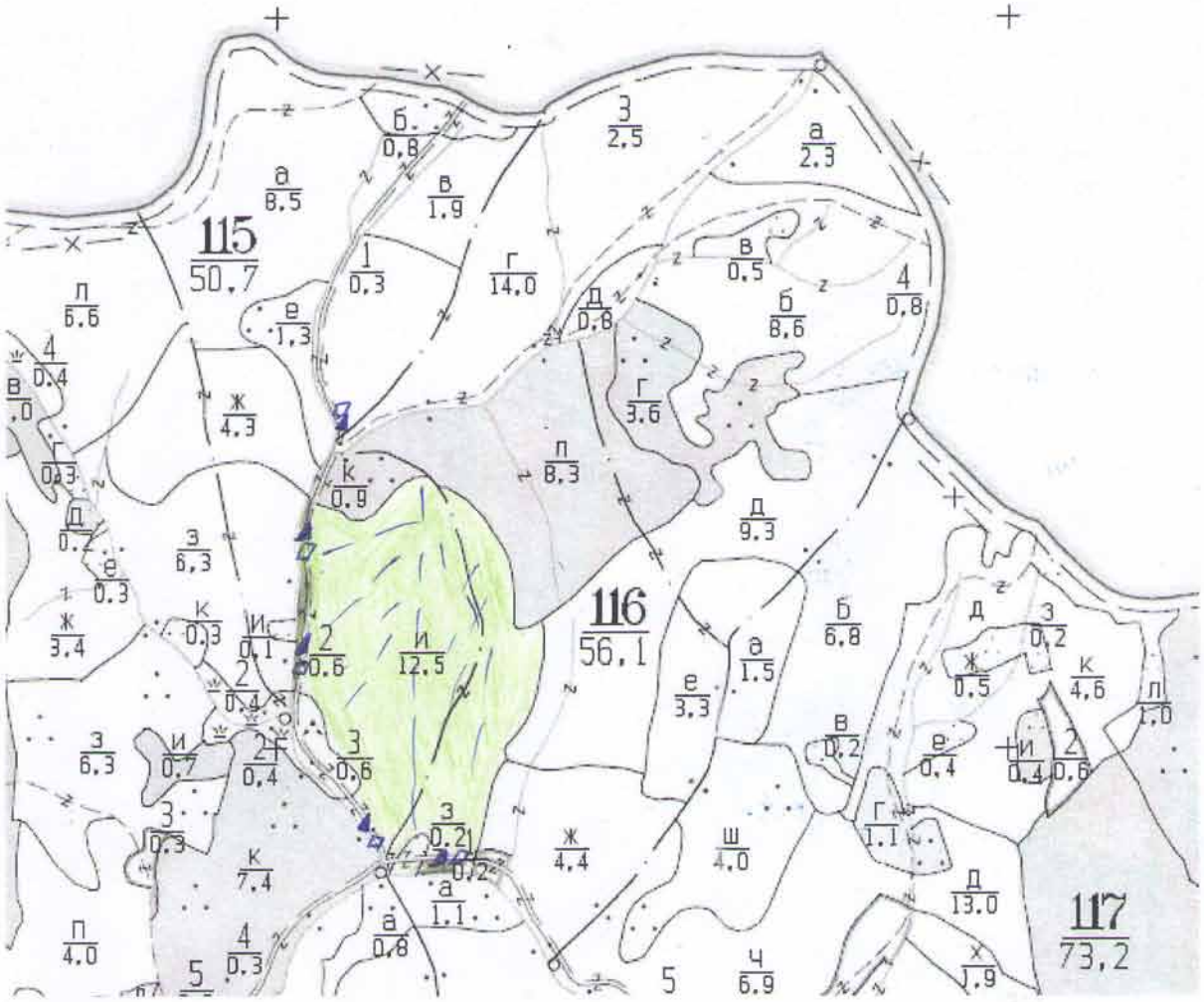

II. Характеристика на насаждението

1.Вид на сечта Пробирка / интензивност 15 %
Втори вид сеч ...../ интензивност .....%

2.Площ на подотдела ..12,5.....ха Размер на сечището.....12,5..... ха
3. Състав по план/програма..см 7 ; б.б 3....., действителен..см 7; б.б 3.....
5. Запас на 1 ха: с клони...397.....куб.м/ха , без клони ...347.....куб. м/ха.
6. Среден наклон на терена ..20°.....градуса.
7. Очакван добив от маркираната дървесина .....494.....лежаща маса, куб.м.

дърв. вид / категория	см.	б.б.				дърв. вид / категория	см.	б.б.					см.	б.б.
едра	249	64				дребна	1	1				вър-	13	4
средна	45	23				дърва	107	8				шина		

8.Наличие и характеристика на подраста преди сечта (състав, възраст, средна височина, % на покритие) ..бял. бор 10 – 40г. 11м.....
.....
9. Средно извозно разстояние ..250 м.;
10. Други характеристики на насаждението (*токовища, сватбовища, надлесни дървета, сервитути, защитени територии,-Натура 2000, защитени видове описани в доклада за гори с висока консервационна стойност, мъртва дървесина, вододайни зони, биологично разнообразие и др.)*
.....
.....

III. Технологични указания

1. Дървесината в насаждението да се добива при спазване на технологичната схема по т. I
2. Сечта ще се извършва с (моторен трион, ръчно, машини; кастренето на отсечените стъбла се извършва: в сечище, на временен склад) бензиномоторен трион, кастренето на отсечените стъбла да се извършва в сечището.....
3. Извозът от сечището до временните складове ще се осъществява с..50% механизиран гр.сек. трактор и 50% животинска теглителна сила (коне).....
на (цели стъбла, дълги/къси секции, сортименти, чипс и др.; с влачене по терена, изцяло натоварени).....
.....
.....
4. Проектирани нови горски автомобилни пътища съгласно Наредба 5 за строителството в горските територии без промяна на предназначението им: дължина ....-....м. широчина ....-....м.
5. Изграждане и ремонт на временни извозни горски пътища:

5.1 Тракторни – допустимо разстояние между тях ....-.....м (не по-малко от 40 м), дължина ....-....м, широчина 4 м.

5.2 Коларски - разстояние между тях....-.....м (не по-малко от 40 м), дължина ....-....м, широчина -... м

6. Просеки за въжени линии: ..... бр.
допустимо разстояние между просеките .....-..... м., дължина .....-..... м., широчина .....-..... м.
7. Направа на технологични просеки ..-.....бр.
допустимо разстояние между тях .....-.....м., дължина .....-.....м., широчина .....-..... м.
8. Изграждане на нови временни складове (бр., площ в ха) .....-.....
.....-.....
9. Мерки за опазване на оставащите на корен дървета, подраста, младиняка и почвата Опазване на оставащите на корен дървета, подраст, младиняк и почвата.....
10. Начини за почистване на сечището .....отпада да се събира на купчини.....
11. Други указания: Спазване на ЗГ, сертификационната, наредбата за защитна..... санитарно-отделение, буферните зони, дървета на биоразнообразието и др.
Да се изнасят битовите отпадъци от сечището извън горските територии на определените за това места.
12. Всички операции по подготвителните и основните работи да се извършват съгласно изискванията на Правилника за здравословни и безопасни условия на труд в горите и правилата за противопожарна безопасност в горите.

ЗАПОЗНАТ с технологичния план: ...../попълва се след издаването на позволителното за сеч/
Лицето по чл. 108, ал. 2 от ЗГ, на което е издадено позволително за сеч № .....
.....
/ трите имена, подпис, дата - /
№ и дата на удостоверението за упражняване на лесовъдска практика: .....

Образец по чл. 53, ал. 6 от НСГ

Изготвил: Иван Сираков
/име, фамилия,/ подпис: .....
дата: 18.09.2018 г.,
№ и дата на удостоверението за упражняване на лесовъдска практика: .....

Одобрил: .....
инж. Лъчезар Домусчиев
име, фамилия,/ подпис: .....
дата: 15.11.18 г.,
№ и дата на удостоверението за упражняване на лесовъдска практика: 5874/23.02.2012 г.

ТЕХНОЛОГИЧЕН ПЛАН № 1

За добив на дървесина от отдел 115 подотдел д
На ТП ДЛС Широка поляна /*попълва се само за държавни гори*/
Община Батак; Землище Батак;
имот с (кадастрален идентификатор/КВС) №....., /*попълва се само за недържавни гори*/

I. Схема за добива на дървесина от насаждението

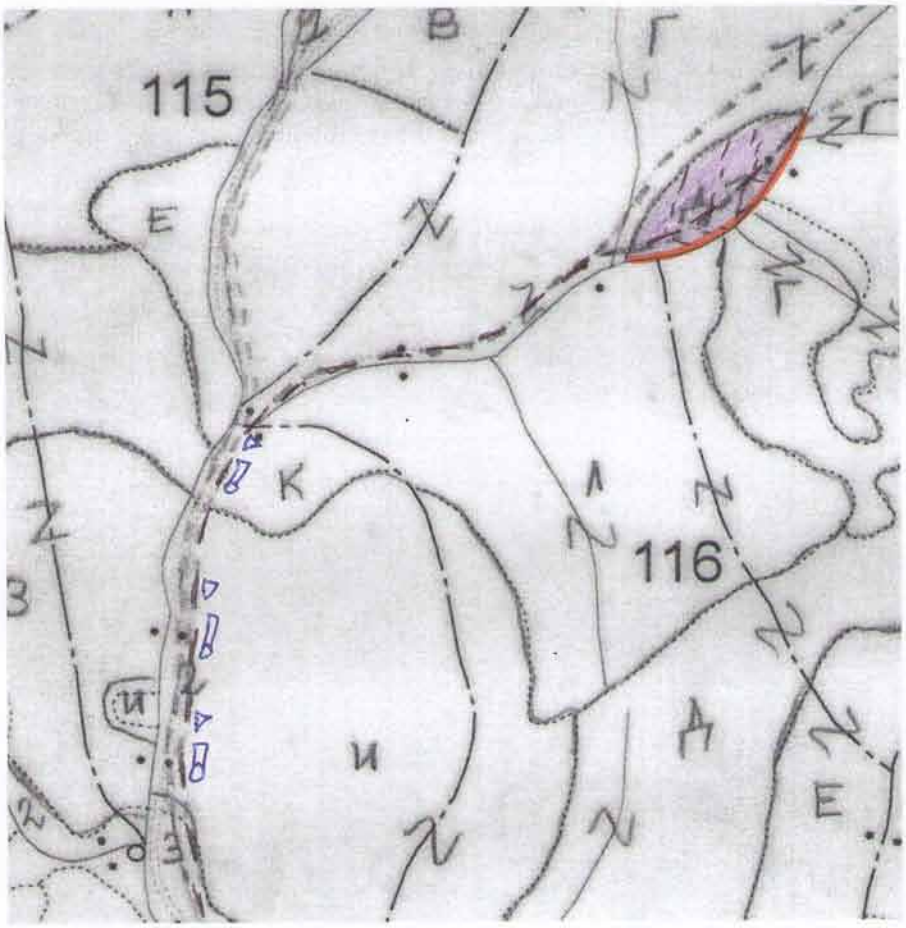

II. Легенда:

- ± ± ± ± проектирани коларски вр. извозни пътища
- ------ съществуващи извозни пътища
- съществуващ автомобилен път
- технологична просека
- Място за отгаждане и временни складове
- проектирани тракторни вр. извозни пътища
- ▲ ▲ ▲ временен склад
- xxxxxx трасе на въжена линия
- проектиран автомобилен път
- маркирана площ
- буферна зона

На схемата задължително се нанасят контурите на насаждението/имота, съществуващите и проектирани временни горски пътища, технологичните просеки, просеките за въжени линии, извозни пътища, временни складове както и връзката им със съществуващата автомобилна пътна мрежа.

III. Характеристика на насаждението

1.Вид на сечта ...групово-постепенна.../ интензивност 25 %
Втори вид сеч ...../ интензивност .....%
2.Площ на подотдела ...1,0...ха Размер на сечището...0,8... ха
3. Състав по план/програма...см 9 б.б. 1....., действителен.....
5. Запас на 1 ха: с клони...510...куб.м/ха , без клони ...450...куб. м/ха.
6. Среден наклон на терена ...14...градуса.
7. Очакван добив от маркираната дървесина ...72...лежаща маса, куб.м.

дърв. вид / категория	см	б.б.				дърв. вид / категория	см	б.б.						
едра	55	8				дребна						вър-шина	см 3	бб 1
средна	5	1				дърва	2	1						

8.Наличие и характеристика на подраста преди сечта (състав, възраст, средна височина, % на покритие) ...см 10 сем, въз.10, мъл.2 h=1 бон.4...

9. Средно извозно разстояние ...500м...;
10. Други характеристики на насаждението (*токовища, сватбовища, надлесни дървета, сервитути, защитени територии, Натура 2000, защитени видове описани в доклада за гори с висока консервационна стойност, мъртва дървесина, вододайни зони, биологично разнообразие и др.*) ...Натура 2000...

IV. Технологични указания

1. Дървесината в насаждението да се добива при спазване на технологичната схема по т. I
2. Сечта ще се извършва с (моторен трион, ръчно, машини; кастренето на отсечените стъбла се извършва: в сечище, на временен склад) ...моторен трион, кастренето ще се извършва в сечището...
3. Извозът от сечището до временните складове ще се осъществява с...трактор - 90% и животинска теглит. сила - 10% на дълги/къси секции...
на (цели стъбла, дълги/къси секции, сортименти, чипс и др.; с влачене по терена, изцяло натоварени)...дълги и къси секции 8-12-16м. с влачене по терена...
4. Проектирани нови горски автомобилни пътища съгласно Наредба 5 за строителството в горските територии без промяна на предназначението им: дължина ...–...м. широчина ...–...м.
5. Изграждане и ремонт на временни извозни горски пътища:
   5.1 Тракторни – допустимо разстояние между тях ...–...м (не по-малко от 40 м), дължина ...–...м, широчина 4 м.
   5.2 Коларски - разстояние между тях...–...м (не по-малко от 40 м), дължина ...–...м, широчина ...–...м
6. Просеки за въжени линии: ...–... бр.
допустимо разстояние между просеките ...–... м., дължина ...–... м., широчина ...–... м.
7. Направа на технологични просеки ...–...бр.
допустимо разстояние между тях ...–...м., дължина ...–...м., широчина ...–... м.
8. Изграждане на нови временни складове (бр., площ в ха) ...НЕ...
9. Мерки за опазване на оставащите на корен дървета, подраста, младиняка и почвата ...Опазване на оставащите на корен дървета и фиданки...
10. Начини за почистване на сечището ...Едновременно със сечта, на купчини...
11. Други указания: ...Спазване на изискванията по сертифи кацията, наредбата за сечите, защитно облекло, биотопни дървета...
Да се изнасят битовите отпадъци от сечището извън горските територии на определените за това места.
12. Всички операции по подготвителните и основните работи да се извършват съгласно изискванията на Правилника за здравословни и безопасни условия на труд в горите и правилата за противопожарна безопасност в горите.

ЗАПОЗНАТ с технологичния план: ...../попълва се след издаването на позволителното за сеч/
Лицето по чл. 108, ал. 2 от ЗГ, на което е издадено позволително за сеч № .....
.....
/ трите имена, подпис, дата - /
№ и дата на удостоверението за упражняване на лесовъдска практика: .....

Образец по чл. 53, ал. 6 от НСГ

Изготвил: Иван Сираков

/име, фамилия,/ подпис: .....

дата: 28.09.г., 18 г

№ и дата на удостоверението за упражняване на лесовъдска практика: .....

Одобрил: инж. Нестор Домусчиев

име, фамилия,/ подпис: .....

дата: 15.11.18.г.,

№ и дата на удостоверението за упражняване на лесовъдска практика: 5874/23.02.2012г.

ТЕХНОЛОГИЧЕН ПЛАН № 1

За добив на дървесина от отдел 115 подотдел 6

На ТП ДЛС Широка поляна /*попълва се само за държавни гори*/

Община Батак; Землище Батак;

имот с (кадастрален идентификатор/КВС) №....., /*попълва се само за недържавни гори*/

I. Схема за добива на дървесина от насаждението

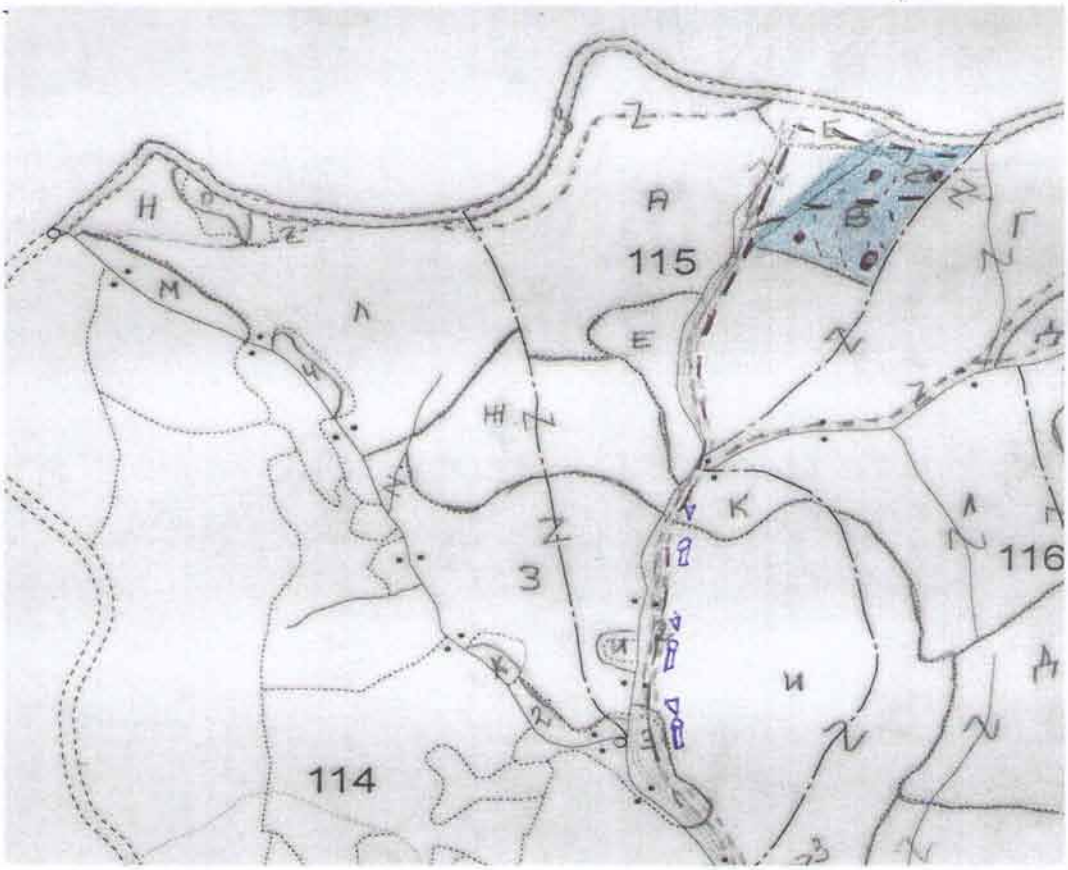

II. Легенда:

± ± ± ± проектирани коларски вр. извозни пътища	»»»» проектирани тракторни вр. извозни пътища
- - - - - - съществуващи извозни пътища	▲ ▲ ▲ временен склад ▭ - м място за отпадъци
съществуващ автомобилен път	xxxxxx трасе на въжена линия
технологична просека	=+=+=+= проектиран автомобилен път
..... ● - котел	..... маркирана площ

На схемата задължително се нанасят контурите на насаждението/имота, съществуващите и проектирани временни горски пътища, технологичните просеки, просеките за въжени линии, извозни пътища, временни складове както и връзката им със съществуващата автомобилна пътна мрежа.

III. Характеристика на насаждението

1.Вид на сечта ...Групово - постепенна.../ интензивност ...25...%
Втори вид сеч ...../ интензивност .....%
2.Площ на подотдела ...1.8...ха Размер на сечището...1.8... ха
3. Състав по план/програма...5Б2 СМ2....., действителен...5Б6 СМ4.....
5. Запас на 1 ха: с клони...450...куб.м/ха , без клони ...400...куб. м/ха.
6. Среден наклон на терена ...16.....градуса.
7. Очакван добив от маркираната дървесина ...223.....лежаща маса, куб.м.

дърв. вид / категория	бб	см				дърв. вид / категория	бб	см					
едра	102	80				дребна	1					вър-шина	
средна	10	7				дърва	8	15					

8.Наличие и характеристика на подраста преди сечта (състав, възраст, средна височина, % на покритие) ...СМ 10 ; възраст - 30 ; h - 5 ; плътност - 0,4 ; бонитет - 3 .....

9. Средно извозно разстояние ...450...;
10. Други характеристики на насаждението (*токовища, сватбовища, надлесни дървета, сервитути, защитени територии, Натура 2000, защитени видове описани в доклада за гори с висока консервационна стойност, мъртва дървесина, ВОДОДАЙНИ ЗОНИ, биологично разнообразие и др.*) Натура 2000

IV. Технологични указания

1. Дървесината в насаждението да се добива при спазване на технологичната схема по т. I
2. Сечта ще се извършва с (моторен трион, ръчно, машини; кастренето на отсечените стъбла се извършва: в сечище, на временен склад) ...моторен трион и кастренето в сечището.....
3. Извозът от сечището до временните складове ще се осъществява с...Трактор и животинска теглителна сила.....
на (цели стъбла, дълги/къси секции, сортименти, чипс и др.; с влачене по терена, изцяло натоварени).....
...дълги и къси секции с влачене по терена.....
...8-12-16 метра.....
4. Проектирани нови горски автомобилни пътища съгласно Наредба 5 за строителството в горските територии без промяна на предназначението им: дължина .....м. широчина .....м.
5. Изграждане и ремонт на временни извозни горски пътища:
5.1 Тракторни – допустимо разстояние между тях .....м (не по-малко от 40 м), дължина .....м, широчина 4 м.
5.2 Коларски - разстояние между тях.....м (не по-малко от 40 м), дължина .....м, широчина ... м
6. Просеки за въжени линии: ..... бр.
допустимо разстояние между просеките ..... м., дължина ..... м., широчина ..... м.
7. Направа на технологични просеки .....бр.
допустимо разстояние между тях .....м., дължина .....м., широчина ..... м.
8. Изграждане на нови временни складове (бр., площ в ха) .....
.....
9. Мерки за опазване на оставащите на корен дървета, подраста, младиняка и почвата ...Опазване на оставащите на корен дървета и младняка
10. Начини за почистване на сечището ...едновременно със сечта на клончи
11. Други указания: ...Спазване на изискванията по чл. 74, ал. 1, т. 1 от Наредбата за сечите, предпазно облекло.....
Да се изнасят битовите отпадъци от сечището извън горските територии на определените за това места.
12. Всички операции по подготвителните и основните работи да се извършват съгласно изискванията на Правилника за здравословни и безопасни условия на труд в горите и правилата за противопожарна безопасност в горите.

ЗАПОЗНАТ с технологичния план: ...../попълва се след издаването на позволителното за сеч/
Лицето по чл. 108, ал. 2 от ЗГ, на което е издадено позволително за сеч № .....
.....
/ трите имена, подпис, дата - /
№ и дата на удостоверението за упражняване на лесовъдска практика: .....

Образец по чл. 53, ал. 6 от НСГ

Изготвил:.....
инж. Несор Домусчиев
/име, фамилия,/ подпис: .....
дата: 18.09.18 г.,
№ и дата на удостоверението за упражняване на лесовъдска практика: 5874/23.02.2012 г.

Одобрил:.....
инж. Несор Домусчиев
име, фамилия,/ подпис: .....
дата: 15.11.18 г.,
№ и дата на удостоверението за упражняване на лесовъдска практика: 5874/23.02.2012 г.

ТЕХНОЛОГИЧЕН ПЛАН № 1

За добив на дървесина от отдел 115 подотдел Г
На ТП ДЛС Широка поляна /*попълва се само за държавни гори*/
Община Батак; Землище Батак;
имот с (кадастрален идентификатор/КВС) №....., /*попълва се само за недържавни гори*/

I. Схема за добива на дървесина от насаждението

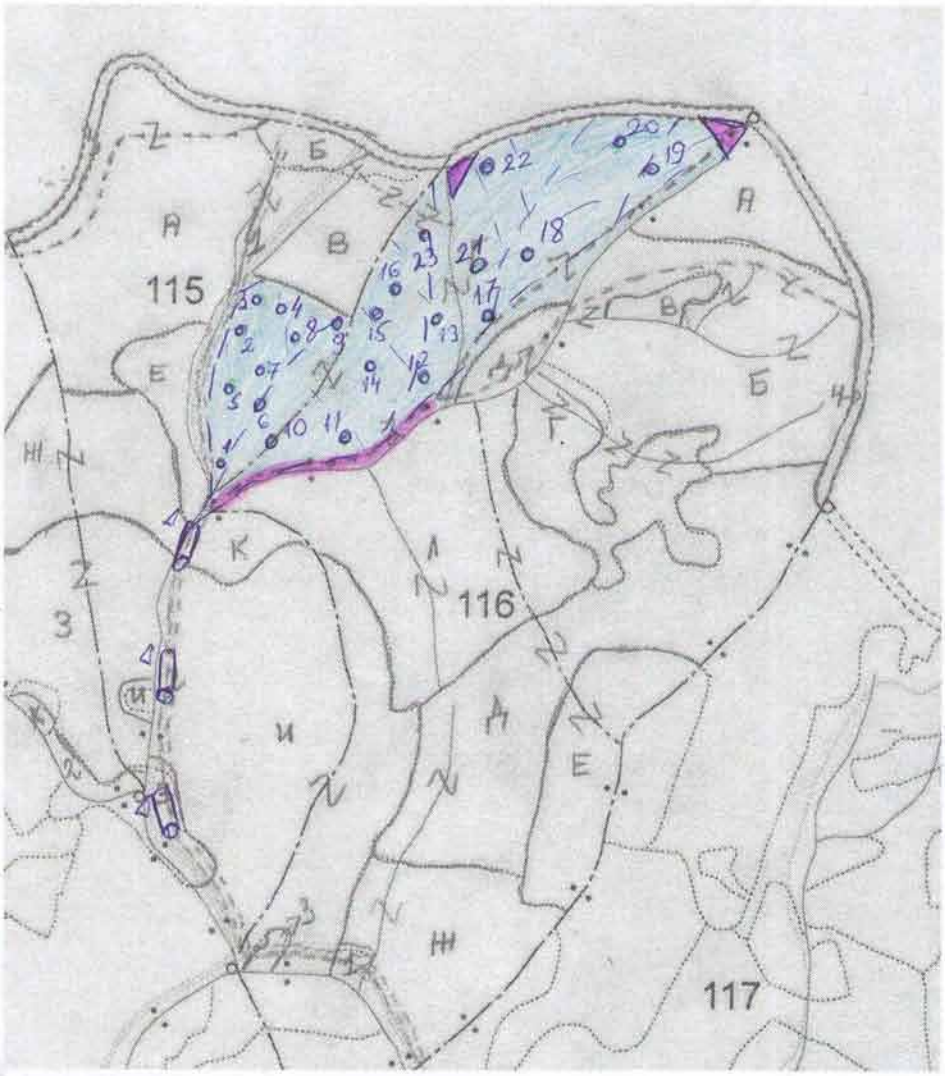

Легенда:

±±±± проектирани коларски вр. извозни пътища	»»»» проектирани тракторни вр. извозни пътища
- - - - - - съществуващи извозни пътища	▲▲▲ временен склад
съществуващ автомобилен път	xxxxxx трасе на въжена линия
технологична просека	=+=+=+= проектиран автомобилен път
.....	.....

На схемата задължително се нанасят контурите на насаждението/имота, съществуващите и проектирани временни горски пътища, технологичните просеки, просеките за въжени линии, извозни пътища, временни складове както и връзката им със съществуващата автомобилна пътна мрежа.

▲ – Токовище на глухар

буф. зона около пост. водно течение с ширина 20 м.

II. Характеристика на насаждението

1.Вид на сечта ...Групово постепенна...../ интензивност 25...%
Втори вид сеч ...../ интензивност .....%
2.Площ на подотдела ...14,0...ха Размер на сечището...13,0... ха
3. Състав по план/програма...8810 см ед..., действителен...887 см 3...
5. Запас на 1 ха: с клони...467...куб.м/ха , без клони ...418.....куб. м/ха.
6. Среден наклон на терена ..14.....градуса.
7. Очакван добив от маркираната дървесина .....1345.....лежаща маса, куб.м.

дърв. вид / категория	88	см				дърв. вид / категория	88	см					
едра	811	366				дребна	3	0				вър-	
средна	55	17				дърва	52	41				шина	

8.Наличие и характеристика на подраста преди сечта (състав, възраст, средна височина, % на покритие) -...см 10, см 30г. пълнота 0,6, височина 5 м.....
.....
9. Средно извозно разстояние ...900...;
10. Други характеристики на насаждението (*токовища, сватбовища, надлесни дървета, сервитути, защитени територии, Натура 2000, защитени видове описани в доклада за гори с висока консервационна стойност, мъртва дървесина, вододайни зони, биологично разнообразие и др.)*
.....
Натура 2000,
.....

III. Технологични указания

1. Дървесината в насаждението да се добива при спазване на технологичната схема по т. I
2. Сечта ще се извършва с (моторен трион, ръчно, машини; кастренето на отсечените стъбла се извършва: в сечище, на временен склад) ...моторен трион, кастренето ще се извършва в сечището.....
3. Извозът от сечището до временните складове ще се осъществява с...трактор – 90% по съществуващи изв. пътища и коне 10%.....
на (цели стъбла, дълги/къси секции, сортименти, чипс и др.; с влачене по терена, изцяло натоварени).....
.....на дъми и къси секции 8-12-16 м. с влачене по терена.....
4. Проектирани нови горски автомобилни пътища съгласно Наредба 5 за строителството в горските територии без промяна на предназначението им: дължина ...–...м. широчина ...–...м.
5. Изграждане и ремонт на временни извозни горски пътища:
5.1 Тракторни – допустимо разстояние между тях ...–...м (не по-малко от 40 м), дължина ...–...м, широчина 4 м.
5.2 Коларски - разстояние между тях...–...м (не по-малко от 40 м), дължина ...–...м, широчина ...–... м
6. Просеки за въжени линии: ...–... бр.
допустимо разстояние между просеките ...–... м., дължина ...–... м., широчина ...–... м.
7. Направа на технологични просеки ...–...бр.
допустимо разстояние между тях ...–...м., дължина ...–...м., широчина ...–... м.
8. Изграждане на нови временни складове (бр., площ в ха) ...няма.....
.....
9. Мерки за опазване на оставащите на корен дървета, подраста, младиняка и почвата ...извоз на къси / дъми секции.....
10. Начини за почистване на сечището ...едновременно със сечта.....
11. Други указания: ...Спазване на изискванията по сертификацията.....
Да се изнасят битовите отпадъци от сечището извън горските територии на определените за това места.
12. Всички операции по подготвителните и основните работи да се извършват съгласно изискванията на Правилника за здравословни и безопасни условия на труд в горите и правилата за противопожарна безопасност в горите.

ЗАПОЗНАТ с технологичния план: ...../попълва се след издаването на позволителното за сеч/
Лицето по чл. 108, ал. 2 от ЗГ, на което е издадено позволително за сеч № .....
.....
/ трите имена, подпис, дата - /
№ и дата на удостоверението за упражняване на лесовъдска практика: .....

Образец по чл. 53, ал. 6 от НСГ

Изготвил: Иван Сираков

/име, фамилия,/ подпис: ……

дата: 28.09.г., 2018 г.

№ и дата на удостоверението за упражняване на лесовъдска практика: ……...

Одобрил: инж. Нестор Замусчиев

име, фамилия,/ подпис: ……

дата: 15.11.18 г.,

№ и дата на удостоверението за упражняване на лесовъдска практика: 5874/23.02.2012г.

ТЕХНОЛОГИЧЕН ПЛАН № 1

За добив на дървесина от отдел 115 подотдел А

На ТП ДЛС Широка поляна /*попълва се само за държавни гори*/

Община Батак; Землище Батак;

имот с (кадастрален идентификатор/КВС) №……., /*попълва се само за недържавни гори*/

I. Схема за добива на дървесина от насаждението

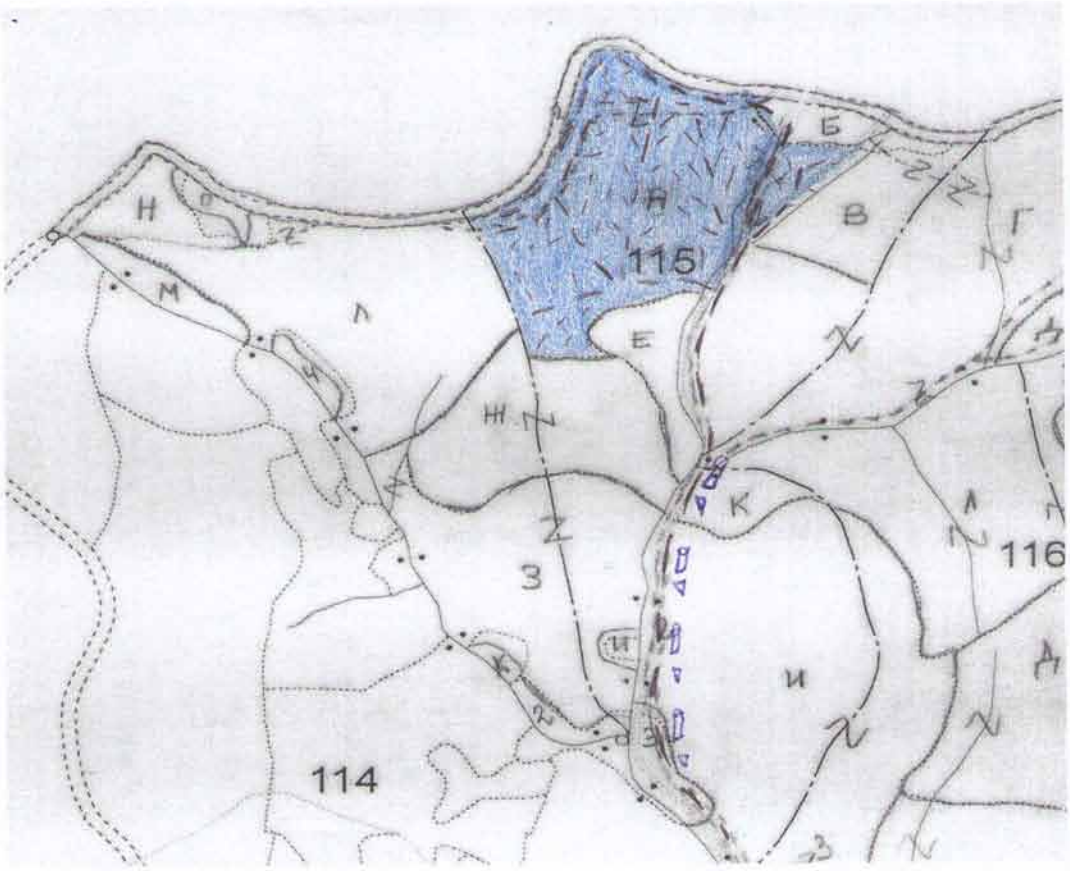

II. Легенда:

±±±± проектирани коларски вр. извозни пътища	»»»»» проектирани тракторни вр. извозни пътища
- - - - - - съществуващи извозни пътища	▲▲▲ временен склад ▭ - и място за отпадъци
═══ съществуващ автомобилен път	xxxxxx трасе на въжена линия
^^^^^^^ технологична просека	=+=+=+= проектиран автомобилен път
☐ ……	▭ Маркирана площ

На схемата задължително се нанасят контурите на насаждението/имота, съществуващите и проектирани временни горски пътища, технологичните просеки, просеките за въжени линии, извозни пътища, временни складове както и връзката им със съществуващата автомобилна пътна мрежа.

III. Характеристика на насаждението

1.Вид на сечта ...групово - постепенна.../ интензивност 25 %
Втори вид сеч ...../ интензивност .....%
2.Площ на подотдела ....8.5....ха Размер на сечището.....8.5..... ха
3. Състав по план/програма.....6Б7 см3....., действителен.....6Б7 см3.....
5. Запас на 1 ха: с клони.....550.....куб.м/ха , без клони .....480.....куб. м/ха.
6. Среден наклон на терена ...15.....градуса.
7. Очакван добив от маркираната дървесина .....996.....лежаща маса, куб.м.

дърв. вид / категория	бб	см				дърв. вид / категория	бб	см					
едра	557	3230				дребна	3					вър-	
средна	49	10				дърва	33	21				шина	

8.Наличие и характеристика на подраста преди сечта (състав, възраст, средна височина, % на покритие) .....см 8 бб2 , имжи , 40 год. тъл. 0,5 h-7 см ; h-12 бб Бох-4.....
.....см 10 , имжи , год.- 10 , h- 1,1 , мъхната 0,2 Бох-4.....
9. Средно извозно разстояние ...700м.;
10. Други характеристики на насаждението (*токовища, сватбовища, надлесни дървета, сервитути, защитени територии, Натура 2000, защитени видове описани в доклада за гори с висока консервационна стойност, мъртва дървесина, вододайни зони, биологично разнообразие и др.*) Натура 2000 - ГВКС - 1.3 /глухар/
.....

IV. Технологични указания

1. Дървесината в насаждението да се добива при спазване на технологичната схема по т. I
2. Сечта ще се извършва с (моторен трион, ръчно, машини; кастренето на отсечените стъбла се извършва: в сечище, на временен склад) .....моторен трион , кастренето ще се извърши в сечището.....
3. Извозът от сечището до временните складове ще се осъществява с.....трактор и животинска теглителна сила.....
на (цели стъбла, дълги/къси секции, сортименти, чипс и др.; с влачене по терена, изцяло натоварени).....
.....дълги и къси секции с влачене по терени.....
.....8 - 12 - 16 метра.....
4. Проектирани нови горски автомобилни пътища съгласно Наредба 5 за строителството в горските територии без промяна на предназначението им: дължина .....м. широчина .....м.
5. Изграждане и ремонт на временни извозни горски пътища:
5.1 Тракторни – допустимо разстояние между тях .....м (не по-малко от 40 м), дължина .....м, широчина 4 м.
5.2 Коларски - разстояние между тях.....м (не по-малко от 40 м), дължина .....м, широчина .....м
6. Просеки за въжени линии: ..... бр.
допустимо разстояние между просеките ..... м., дължина ..... м., широчина ..... м.
7. Направа на технологични просеки .....бр.
допустимо разстояние между тях .....м., дължина .....м., широчина ..... м.
8. Изграждане на нови временни складове (бр., площ в ха) .....н.с.....
.....
9. Мерки за опазване на оставащите на корен дървета, подраста, младиняка и почвата Опазване на оставащите на корен дървета и фиданки.....
10. Начини за почистване на сечището Едновременно със сечта на клоните.....
11. Други указания: Спазване на изискванията на сертификата, Наредбата за сечи, защитено отсяно, биотопи дървета.....
Да се изнасят битовите отпадъци от сечището извън горските територии на определените за това места.
12. Всички операции по подготвителните и основните работи да се извършват съгласно изискванията на Правилника за здравословни и безопасни условия на труд в горите и правилата за противопожарна безопасност в горите.

ЗАПОЗНАТ с технологичния план: ...../попълва се след издаването на позволителното за сеч/
Лицето по чл. 108, ал. 2 от ЗГ, на което е издадено позволително за сеч № .....
.....
/ трите имена, подпис, дата - /
№ и дата на удостоверението за упражняване на лесовъдска практика: .....

Образец по чл. 53, ал. 6 от НСГ

Изготвил: Реджеп Хавалов
/име, фамилия,/ подпис: [signature]
дата: 30.07.18 г.
№ и дата на удостоверението за упражняване на лесовъдска практика: 11458/26.05.15

Одобрил: инж. Исмаил Али
име, фамилия,/ подпис: [signature]
дата: 19.11.2018 г.,
№ и дата на удостоверението за упражняване на лесовъдска практика: 11437/26.V.2015 г.

ТЕХНОЛОГИЧЕН ПЛАН № 1

За добив на дървесина от отдел 216 подотдел НН
На ТП ДГС/ДЛС Широка Поляна /*попълва се само за държавни гори*/
Община Батак; Землище Батак;
имот с (кадастрален идентификатор/КВС) №....., /*попълва се само за недържавни гори*/

I. Схема за добива на дървесина от насаждението

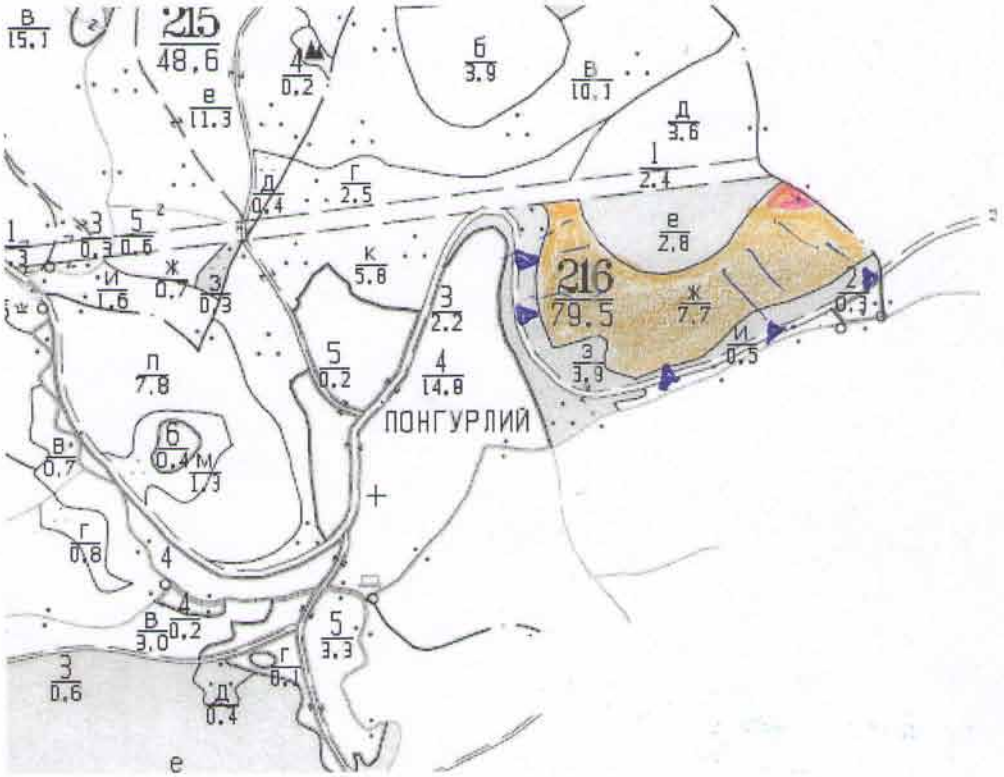

Легенда:

±±±± проектирани коларски вр. извозни пътища	»»»» проектирани тракторни вр. извозни пътища
- - - - - - съществуващи извозни пътища	▲▲▲ временен склад
съществуващ автомобилен път	xxxxxx трасе на въжена линия
технологична просека	=+=+=+= проектиран автомобилен път
маркирана площ	немаркирана площ

На схемата задължително се нанасят контурите на насаждението/имота, съществуващите и проектирани временни горски пътища, технологичните просеки, просеките за въжени линии, извозни пътища, временни складове както и връзката им със съществуващата автомобилна пътна мрежа.

(*токовища, сватбовища, надлесни дървета, сервитути, защитени територии, Натура 2000, защитени видове описани в доклада за гори с висока консервационна стойност, мъртва дървесина, вододайни зони, биологично разнообразие и др.*) .....

II. Характеристика на насаждението

1.Вид на сечта ...Пробирка.../ интензивност ..15...%
Втори вид сеч ...../ интензивност .....%
2.Площ на подотдела ..7,7.....ха Размер на сечището...2,3..... ха
3. Състав по план/програма...55 9 ст 1....., действителен..55 9 ст 1.....
5. Запас на 1 ха: с клони....763.....куб.м/ха , без клони ..709.....куб. м/ха.
6. Среден наклон на терена ...18.....градуса.
7. Очакван добив от маркираната дървесина .....194.....лежаща маса, куб.м.

дърв. вид / категория	бб	см				дърв. вид / категория	бб	см				бб / 15	см / 4	бб см / 73	24
едра	255	52				дребна	3	1				върш-	отпад		
средна	45	16				дърва	119	3				шина			

8.Наличие и характеристика на подраста преди сечта (състав, възраст, средна височина, % на покритие) .....
.....
9. Средно извозно разстояние ..300 м.;
10. Други характеристики на насаждението.....
.....Насаждението попада в Натура 2000.....

III. Технологични указания

1. Дървесината в насаждението да се добива при спазване на технологичната схема по т. I
2. Сечта ще се извършва с (моторен трион, ръчно, машини; кастренето на отсечените стъбла се извършва: в сечище, на временен склад) ..Сечта...ще...се...извърши...с...моторни...триони,...а...кастренето...ще...бъде...в...сечището.....
3. Извозът от сечището до временните складове ще се осъществява с..ИМ...валтинска...бензинова...сила...-...кон...80 к.с...и...ЮМЗ...трактор.....
на (цели стъбла, дълги/къси секции, сортименти, чипс и др.; с влачене по терена, изцяло натоварени).....
..по...съществуващи...горски...пътища...на...къси...дървени...секции...с...влачене...по...терена.....
4. Проектирани нови горски автомобилни пътища съгласно Наредба 5 за строителството в горските територии без промяна на предназначението им: дължина .....м. широчина .....м.
5. Изграждане и ремонт на временни извозни горски пътища:
5.1 Тракторни – допустимо разстояние между тях .....м (не по-малко от 40 м), дължина ....м, широчина 4 м.
5.2 Коларски - разстояние между тях.....м (не по-малко от 40 м), дължина ....м, широчина ... м
6. Просеки за въжени линии: ....бр.
допустимо разстояние между просеките ..... м., дължина ..... м., широчина ..... м.
7. Направа на технологични просеки .....бр.
допустимо разстояние между тях .....м., дължина .....м., широчина ..... м.
8. Изграждане на нови временни складове (бр., площ в ха) .....
...Да...се...оказват...максимално...съществуващите...дървета.....
9. Мерки за опазване на оставащите на корен дървета, подраста, младиняка и почвата ...Да...се...опазват...максимално...съществуващите...дървета.....
10. Начини за почистване на сечището ..Едновременно...със...сечта...на...купчини.....
11. Други указания: ..Материалите...на...временния...склад...да...бъдат...сортирани...и...маркирани...на...контури...по...дървесен...вид...и...клас.....
Да се изнасят битовите отпадъци от сечището извън горските територии на определените за това места.
12. Всички операции по подготвителните и основните работи да се извършват съгласно изискванията на Правилника за здравословни и безопасни условия на труд в горите и правилата за противопожарна безопасност в горите.

ЗАПОЗНАТ с технологичния план: ...../попълва се след издаването на позволителното за сеч/
Лицето по чл. 108, ал. 2 от ЗГ, на което е издадено позволително за сеч № .....
.....
/ трите имена, подпис, дата - /
№ и дата на удостоверението за упражняване на лесовъдска практика: .....

Образец по чл. 53, ал. 6 от НСГ

Изготвил: Радиан Хавале

/име, фамилия,/ подпис: .....

дата: 30.07.18 г.,

№ и дата на удостоверението за упражняване на лесовъдска практика: 11458/26.05.15г.

Одобрил: инж. Исмаил Али

име, фамилия,/ подпис: .....

дата: 19.11.2018 г.,

№ и дата на удостоверението за упражняване на лесовъдска практика: 11457/26.V-2015 г.

ТЕХНОЛОГИЧЕН ПЛАН № 1

За добив на дървесина от отдел 217 подотдел в

На ТП ДГС/ДЛС Широка поляна /попълва се само за държавни гори/

Община Баташ; Землище Баташ;

имот с (кадастрален идентификатор/КВС) №....., /попълва се само за недържавни гори/

I. Схема за добива на дървесина от насаждението

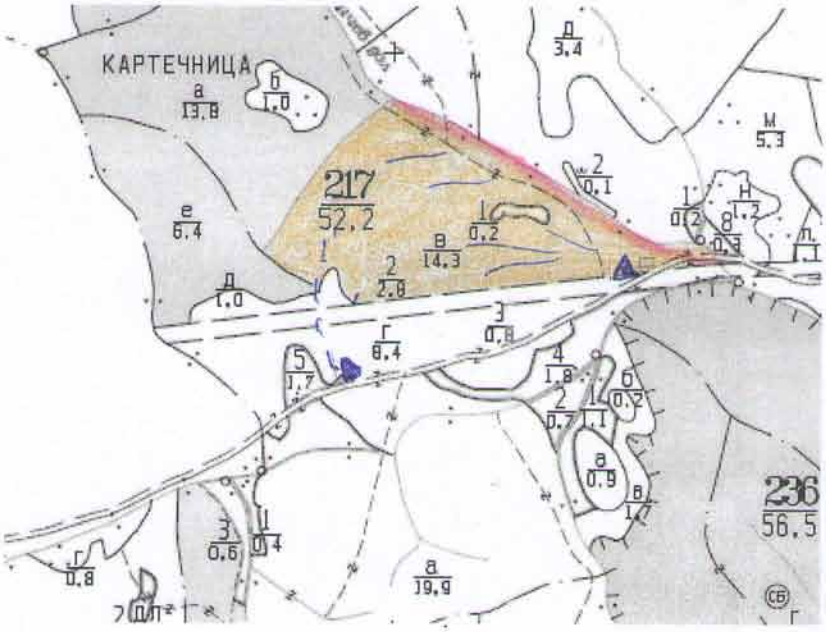

Легенда:

- ±±±± проектирани коларски вр. извозни пътища
- »»»»» проектирани тракторни вр. извозни пътища
- - - - - - съществуващи извозни пътища
- ▲▲▲ временен склад
- ═══ съществуващ автомобилен път
- xxxxxx трасе на въжена линия
- ∿∿∿∿∿ технологична просека
- =+=+=+= проектиран автомобилен път
- маркирана площ
- немаркирана площ

На схемата задължително се нанасят контурите на насаждението/имота, съществуващите и проектирани временни горски пътища, технологичните просеки, просеките за въжени линии, извозни пътища, временни складове както и връзката им със съществуващата автомобилна пътна мрежа.

(*токовища, сватбовища, надлесни дървета, сервитути, защитени територии, Натура 2000, защитени видове описани в доклада за гори с висока консервационна стойност, мъртва дървесина, вододайни зони, биологично разнообразие и др.*) ..... .